

















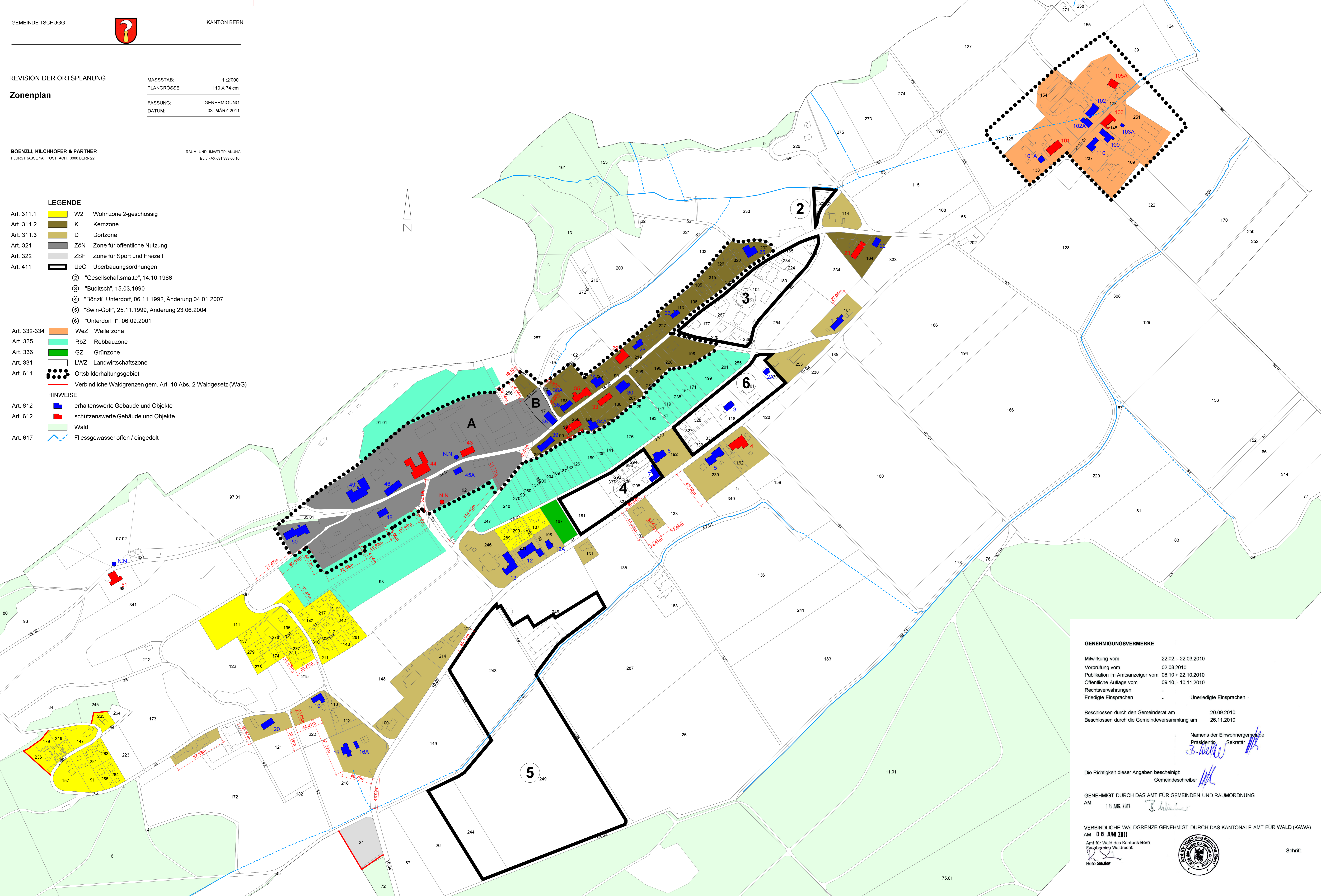
REVISION DER ORTSPLANUNG  
**Zonenplan**  
 MASSSTAB: 1:2'000  
 PLANGRÖSSE: 110 X 74 cm  
 FASSUNG: GENEHMIGUNG  
 DATUM: 03. MÄRZ 2011

BOENZLI, KILCHHOFER & PARTNER  
 FLURSTRASSE 1A, POSTFACH, 3000 BERN 22  
 RAUM- UND UMWELTPLANUNG  
 TEL. / FAX 031 333 00 10

- LEGENDE**
- Art. 311.1  W2 Wohnzone 2-geschossig
  - Art. 311.2  K Kernzone
  - Art. 311.3  D Dorfzone
  - Art. 321  ZöN Zone für öffentliche Nutzung
  - Art. 322  ZSF Zone für Sport und Freizeit
  - Art. 411  UeO Überbauungsordnungen
  - ② "Gesellschaftsmatte", 14.10.1986
  - ③ "Buditsch", 15.03.1990
  - ④ "Bönzli" Unterdorf, 06.11.1992, Änderung 04.01.2007
  - ⑥ "Swin-Golf", 25.11.1999, Änderung 23.06.2004
  - ⑥ "Unterdorf II", 06.09.2001
  - Art. 332-334  WeZ Weilerzone
  - Art. 335  RbZ Rebbauzone
  - Art. 336  GZ Grünzone
  - Art. 331  LWZ Landwirtschaftszone
  - Art. 611  Ortsbilderhaltungsgebiet
  -  Verbindliche Waldgrenzen gem. Art. 10 Abs. 2 Waldgesetz (WaG)

**HINWEISE**

  - Art. 612  erhaltenswerte Gebäude und Objekte
  - Art. 612  schützenswerte Gebäude und Objekte
  -  Wald
  - Art. 617  Fließgewässer offen / eingedolt



**GENEHMIGUNGSVERMERKE**

Mitwirkung vom 22.02. - 22.03.2010  
 Vorprüfung vom 02.08.2010  
 Publikation im Amtsanzeiger vom 08.10 + 22.10.2010  
 Öffentliche Auflage vom 09.10. - 10.11.2010  
 Rechtsverwendungen -  
 Erledigte Einsprachen - Unerledigte Einsprachen -


Beschlossen durch den Gemeinderat am 20.09.2010  
 Beschlossen durch die Gemeindeversammlung am 26.11.2010

Namens der Einwohnergemeinde  
 Präsidentin *J. Walker* Sekretär *[Signature]*

Die Richtigkeit dieser Angaben bescheinigt  
 Gemeindegeschreiber *[Signature]*

GENEHMIGT DURCH DAS AMT FÜR GEMEINDEN UND RAUMORDNUNG  
 AM 18. AUG. 2011 *[Signature]*

VERBINDLICHE WALDGRENZE GENEHMIGT DURCH DAS KANTONALE AMT FÜR WALD (KAWA)  
 AM 08. JUNI 2011  
 Amt für Wald des Kantons Bern  
 Fachbereich Waldrecht  
 Reto Sauter *[Signature]*



Schrift